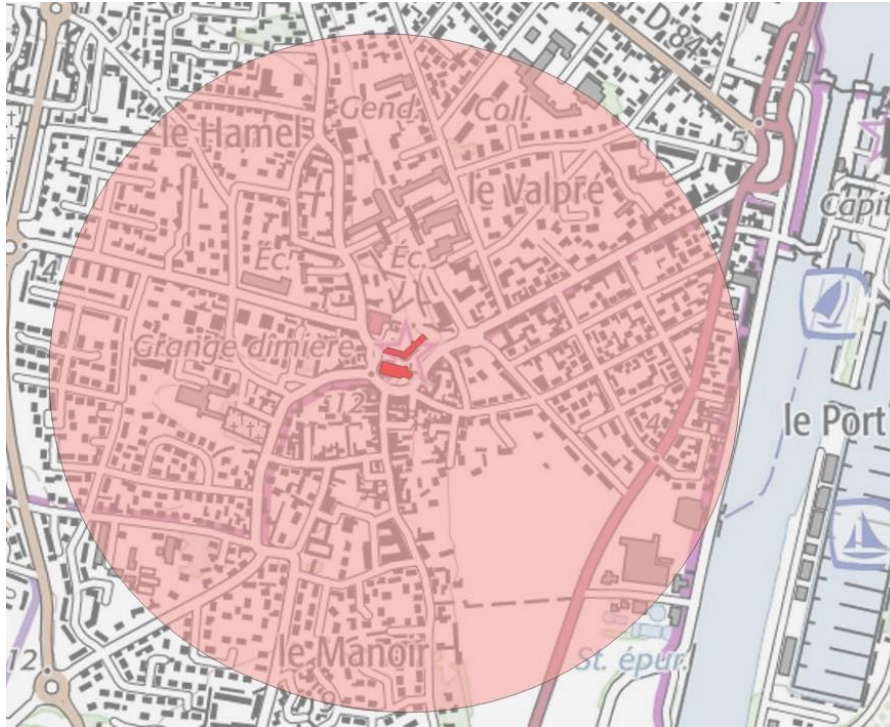


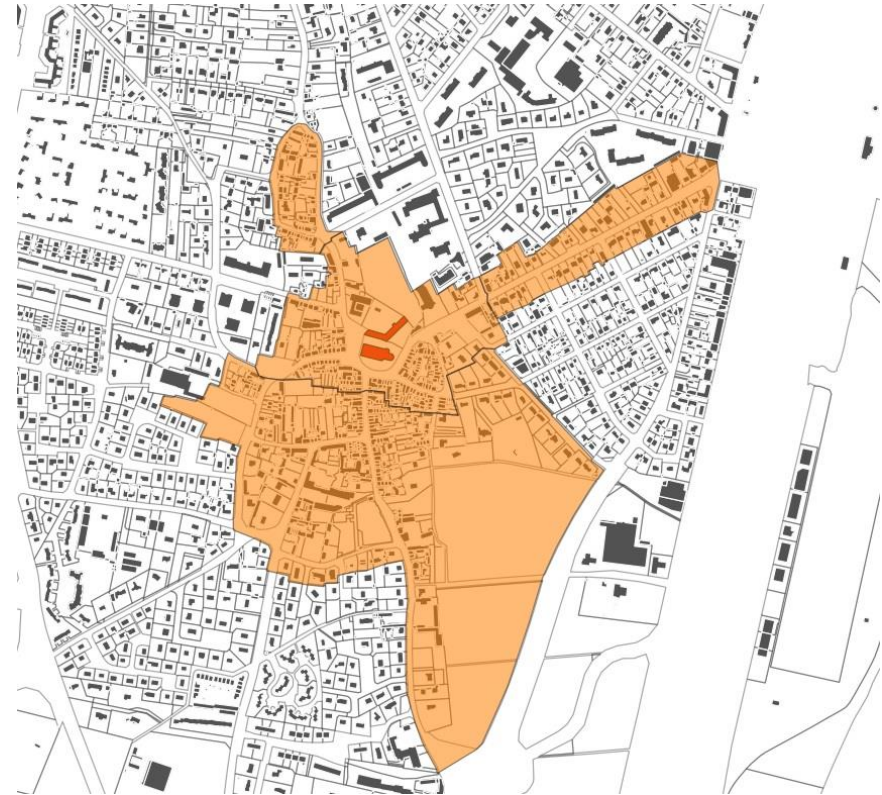
## Proposition de périmètre délimité des abords de l'église Saint-Samson

Protection actuelle – « AVANT »



Les abords de 500 mètres couvrent une surface de 84,81 ha.

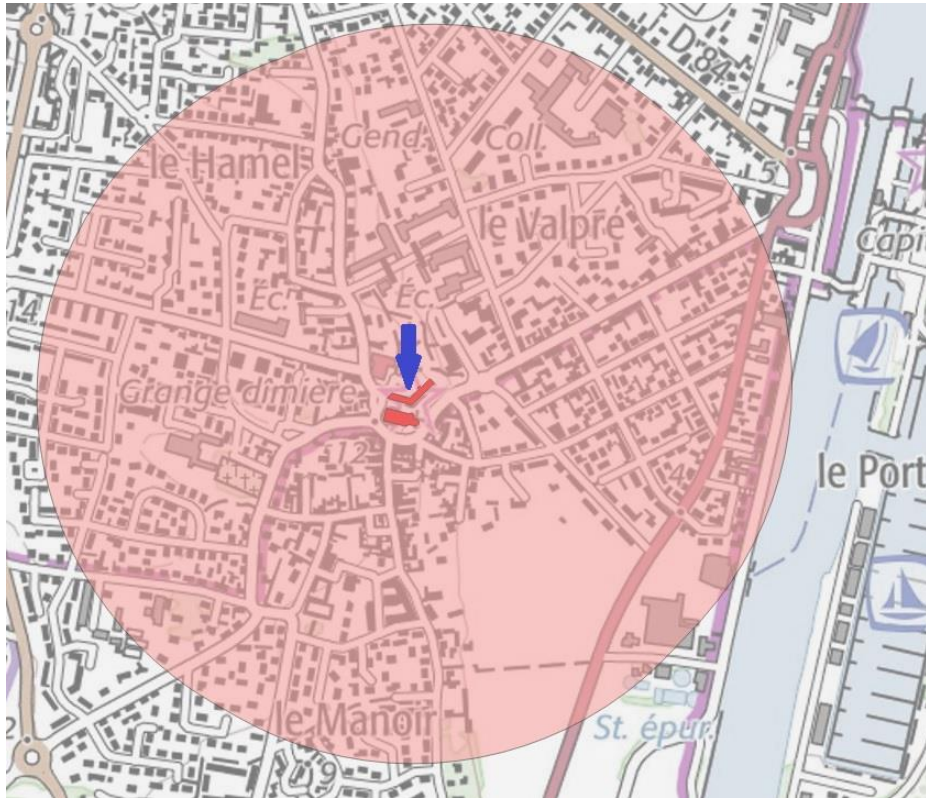
Protection proposée – « APRES »



Le périmètre délimité des abords proposé couvre 0,17 hectares, soit 35,56 % des abords initiaux.

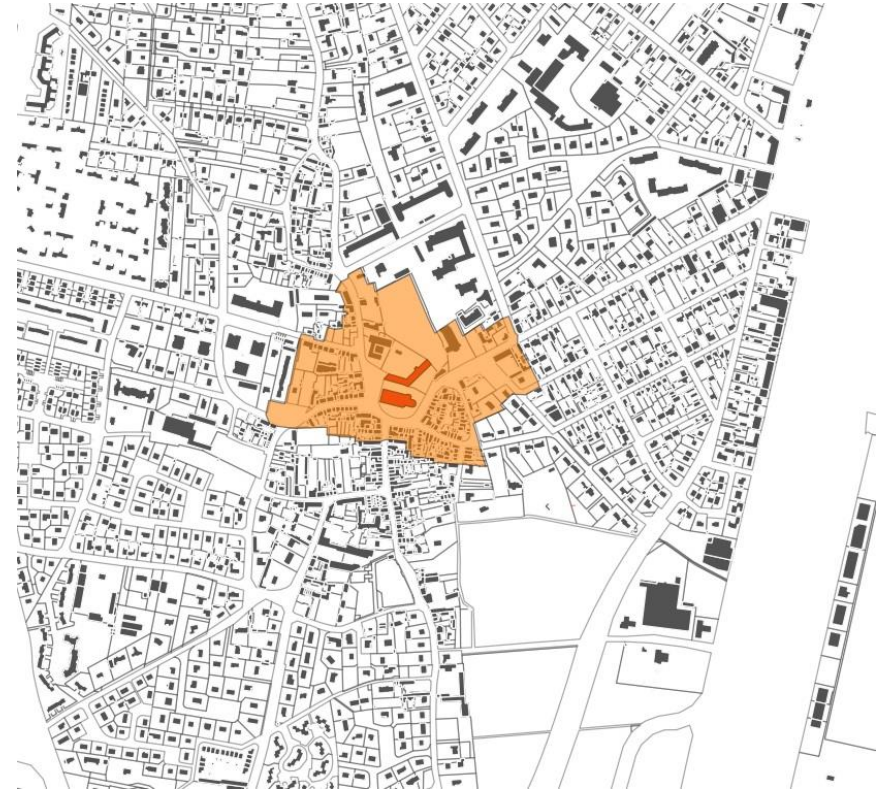
## Proposition de périmètre délimité des abords de la grange aux dîmes

Protection actuelle – « AVANT »



Les abords de 500 mètres couvrent une surface de 83 ha.

Protection proposée – « APRES »



Le périmètre délimité des abords proposé couvre 5,95 ha, soit un peu plus de 7 % des abords initiaux.



## Proposition de périmètre délimité des abords du Poste de tir

Protection actuelle – « AVANT »



Les abords de 500 mètres couvrent une surface de 82,24 ha.

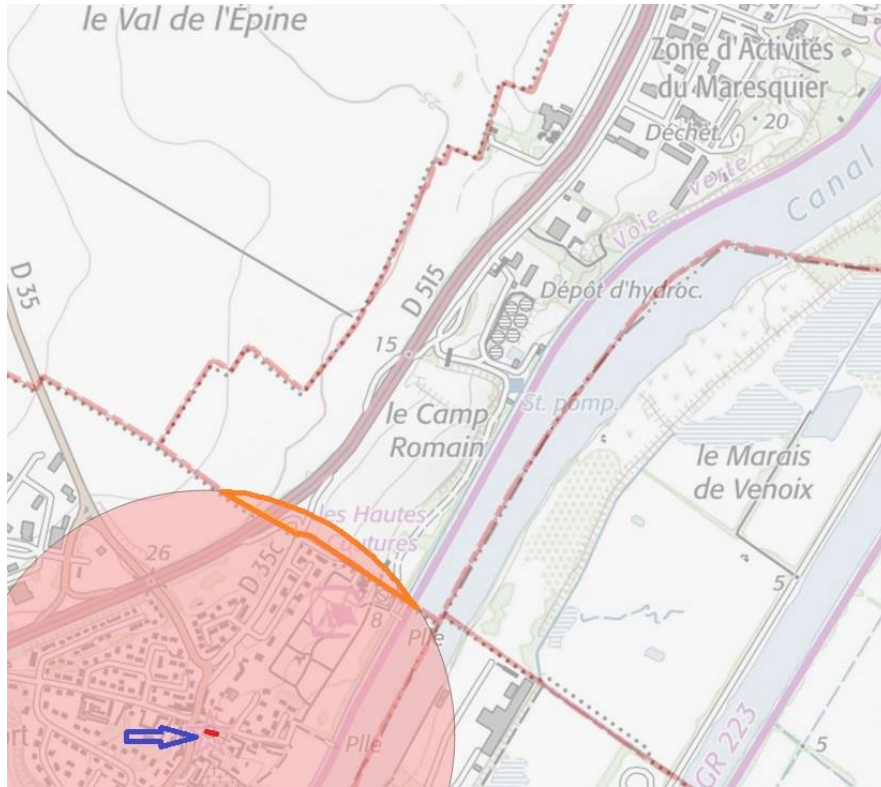
Protection proposée – « APRES »



Le périmètre délimité des abords proposé, incluant une partie de l'espace dunaire, couvre 12,6 ha, soit 15,3 % des abords initiaux.

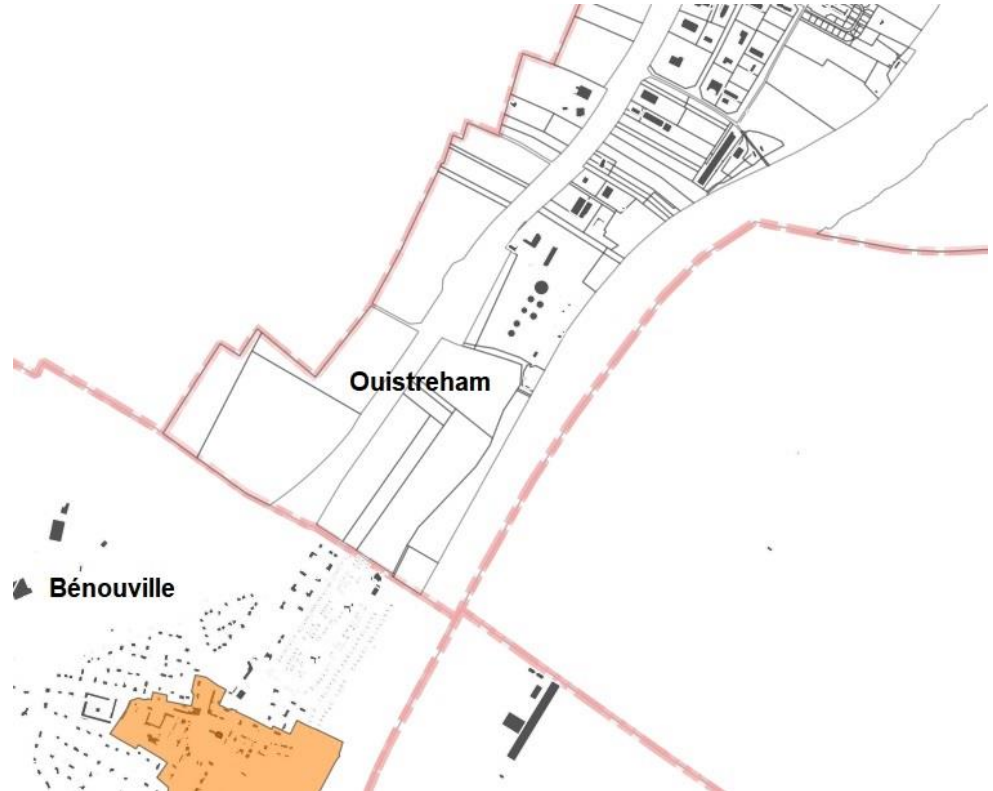
## Proposition de périmètre délimité des abords du chœur de l'église de Bénouville

Protection actuelle – « AVANT »



Les abords de 500 mètres couvrent une surface de 1,6 ha sur la commune de Ouistreham.

Protection proposée – « APRES »



Le périmètre des abords est supprimé sur la commune de Ouistreham.  
Pour information, une proposition de périmètre délimité des abords de ce monument historique a été adressée à la commune de Bénouville (tracé en oranger sur la carte). Si celle-ci est approuvée, les abords ne jouxteront alors plus la limite communale avec Ouistreham.